

Выписка из Единого государственного реестра недвижимости об основных характеристиках и зарегистрированных правах на объект недвижимости  
**Сведения об основных характеристиках объекта недвижимости**

В Единый государственный реестр недвижимости внесены следующие сведения:

**Земельный участок**

(вид объекта недвижимости)		
Лист № <u>    </u> Раздела <u>1</u>	Всего листов раздела <u>1</u> : <u>    </u>	Всего листов выписки: <u>    </u>
<b>19.02.2019</b>		
Кадастровый номер:	<b>16:29:110801:126</b>	

Номер кадастрового квартала:	16:29:110801
Дата присвоения кадастрового номера:	10.02.2016
Ранее присвоенный государственный учетный номер:	данные отсутствуют
Адрес:	установлено относительно ориентира, расположенного в границах участка. Почтовый адрес ориентира: Республика Татарстан, Муслумовский муниципальный район, Исануловское сельское поселение
Площадь:	413 +/- 9 кв. м
Кадастровая стоимость, руб.:	102192.72
Кадастровые номера расположенных в пределах земельного участка объектов недвижимости:	данные отсутствуют
Категория земель:	Земли сельскохозяйственного назначения
Виды разрешенного использования:	водоанпорная башня
Статус записи об объекте недвижимости:	Сведения об объекте недвижимости имеют статус "временные". Дата истечения срока действия временного характера - 11.02.2021
Особые отметки:	данные отсутствуют
Получатель выписки:	Исполнительный комитет Исануловского сельского поселения Муслумовского муниципального района РТ

**НАЧАЛЬНИК ОТДЕЛА**

(полное наименование должности)

Багауов М. Р.

(подпись)

(инициалы, фамилия)

М.П.



Выписка из Единого государственного реестра недвижимости об основных характеристиках и зарегистрированных правах на объект недвижимости  
**Сведения о зарегистрированных правах на объект недвижимости**

(вид объекта недвижимости)		
Лист № <u>    </u> Раздела <u>2</u>	Всего листов раздела <u>2</u> :	Всего разделов: <u>    </u>
19.02.2019		Всего листов выписки: <u>    </u>
Кадастровый номер:		16:29:110801:126

1. Правообладатель (правообладатели):	1.1. Исполнительный комитет Исануповского сельского поселения Мусломовского муниципального района РТ, ИНН: 1629003897, ОГРН: 1061687001221
2. Вид, номер и дата государственной регистрации права:	2.1. Постоянное (бессрочное) пользование, № 16:29:110801:126-16/021/2019-1 от 19.02.2019
3. Документы-основания:	3.1. Постановление "О предоставлении земельного участка в постоянное (бессрочное) пользование Исполнительному комитету Исануповского сельского поселения от 09.02.2019 №35, выдавший орган: Исполнительный комитет Мусломовского муниципального района Республики Татарстан
4. Ограничение прав и обременение объекта недвижимости:	не зарегистрировано
5. Сведения о наличии решения об изъятии объекта недвижимости для государственных и муниципальных нужд:	данные отсутствуют
6. Сведения об осуществлении государственной регистрации прав без необходимого в силу закона согласия третьего лица, органа:	данные отсутствуют

НАЧАЛЬНИК ОТДЕЛА	Багулов М. Р.
(полное наименование должности)	(инициалы, фамилия)




М.П.

Выписка из Единого государственного реестра недвижимости об основных характеристиках и зарегистрированных правах на объект недвижимости  
**Описание местоположения земельного участка**

<b>Земельный участок</b>		
<small>(вид объекта недвижимости)</small>		
Лист № <u>3</u>	Раздела <u>3</u>	Всего листов выписки: _____
Всего листов раздела <u>3</u> :		Всего разделов: _____
19.02.2019		
Кадастровый номер:		<b>16:29:110801:126</b>



Масштаб 1:	Условные обозначения:	
НАЧАЛЬНИК ОТДЕЛА		Багауов М. Р.
<small>(полное наименование должности)</small>		<small>(инициалы, фамилия)</small>



Раздел 1

Выписка из Единого государственного реестра недвижимости об основных характеристиках и зарегистрированных правах на объект недвижимости  
**Сведения об основных характеристиках объекта недвижимости**

В Единый государственный реестр недвижимости внесены следующие сведения:

**Земельный участок**

Лист № <u>1</u> Раздела <u>1</u>	Всего листов раздела <u>1</u> :	Всего разделов: _____	Всего листов выписки: _____
<b>26.02.2019</b>			
Кадастровый номер:	<b>16:29:110101:303</b>		

(вид объекта недвижимости)

Номер кадастрового квартала:	16:29:110101
Дата присвоения кадастрового номера:	09.02.2016
Ранее присвоенный государственный учетный номер:	данные отсутствуют
Адрес:	установлено относительно ориентира, расположенного в границах участка. Почтовый адрес ориентира: Республика Татарстан, Мусломовский муниципальный район, Исансуповское сельское поселение, д Татарское Булярово, ул. Молодежная, д. 1 в
Площадь:	402 +/- 8 кв. м
Кадастровая стоимость, руб.:	129299,28
Кадастровые номера расположенных в пределах земельного участка объектов недвижимости:	данные отсутствуют
Категория земель:	Земли населённых пунктов
Виды разрешенного использования:	водонапорная башня
Статус записи об объекте недвижимости:	Сведения об объекте недвижимости имеют статус "временные". Дата истечения срока действия временного характера - 10.02.2021
Особые отметки:	данные отсутствуют
Получатель выписки:	Исполнительный комитет Исансуповского сельского поселения Мусломовского муниципального района РТ

НАЧАЛЬНИК ОТДЕЛА

(полное наименование должности)

Багауов М. Р.

(подпись)

(инициалы, фамилия)

М.П.



Выписка из Единого государственного реестра недвижимости об основных характеристиках и зарегистрированных правах на объект недвижимости

**Сведения о зарегистрированных правах на объект недвижимости**

(вид объекта недвижимости)		
Земельный участок		
Лист № <u>2</u> Раздела <u>2</u>	Всего листов раздела <u>2</u> :	Всего листов выписки: _____
<b>26.02.2019</b>		
Кадастровый номер:	<b>16:29:110101:303</b>	

1. Правообладатель (правообладатели):	1.1. Исполнительный комитет Исансуповского сельского поселения Муслумовского муниципального района РТ, ИНН: 1629003897, ОГРН: 1061687001221
2. Вид, номер и дата государственной регистрации права:	2.1. Постоянное (бессрочное) пользование, № 16:29:110101:303-16/021/2019-1 от 19.02.2019
3. Документы-основания:	3.1. Постановление "О предоставлении земельного участка в постоянное (бессрочное) пользование Исполнительному комитету Исансуповского сельского поселения от 09.02.2019 №35, выдавший орган: Исполнительный комитет Муслумовского муниципального района Республики Татарстан
4. Ограничение прав и обременение объекта недвижимости:	не зарегистрировано
5. Сведения о наличии решения об изъятии объекта недвижимости для государственных и муниципальных нужд:	данные отсутствуют
6. Сведения об осуществлении государственной регистрации прав без необходимого в силу закона согласия третьего лица, органа:	данные отсутствуют

НАЧАЛЬНИК ОТДЕЛА	Багауов М. Р.
(полное наименование должности)	(инициалы, фамилия)




М.П.

Выписка из Единого государственного реестра недвижимости об основных характеристиках и зарегистрированных правах на объект недвижимости  
**Описание местоположения земельного участка**

<b>Земельный участок</b>	
Лист № <u>3</u> Раздела <u>3</u>	Всего листов раздела <u>3</u> :
<b>26.02.2019</b>	<b>16:29:110101:303</b>
Кадастровый номер:	



Масштаб 1:	Условные обозначения:
<b>НАЧАЛЬНИК ОТДЕЛА</b>	
Багауов М. Р.	
М.П.	



Выписка из Единого государственного реестра недвижимости об основных характеристиках и зарегистрированных правах на объект недвижимости  
Сведения об основных характеристиках объекта недвижимости

В Единый государственный реестр недвижимости внесены следующие сведения:

**Земельный участок**

(вид объекта недвижимости)		
Лист № _____	Раздела I: _____	Всего листов выписки: _____
26.02.2019		Всего разделов: _____
Кадастровый номер:		16:29:170101:1326

Номер кадастрового квартала:	16:29:170101
Дата присвоения кадастрового номера:	24.12.2015
Ранее присвоенный государственный учетный номер:	данные отсутствуют
Адрес:	установлено относительно ориентира, расположенного в границах участка. Почтовый адрес ориентира: Республика Татарстан, Мусломовский муниципальный район, Баланнинское сельское поселение, с Баланны, ул. Молодежная, д. 1 б
Площадь:	820 +/- 10 кв. м
Кадастровая стоимость, руб.:	215332
Кадастровые номера расположенных в пределах земельного участка объектов недвижимости:	данные отсутствуют
Категория земель:	Земли населённых пунктов
Виды разрешенного использования:	Водонапорная башня
Статус записи об объекте недвижимости:	Сведения об объекте недвижимости имеют статус "временные". Дата истечения срока действия временного характера - 25.12.2020
Особые отметки:	данные отсутствуют
Получатель выписки:	Исполнительный комитет Баланнинского сельского поселения Мусломовского муниципального района Республики Татарстан

НАЧАЛЬНИК ОТДЕЛА	Багузов М. Р.
(полное наименование должности)	(подпись)
	(инициалы, фамилия)



М.П.

Выписка из Единого государственного реестра недвижимости об основных характеристиках и зарегистрированных правах на объект недвижимости  
**Сведения о зарегистрированных правах на объект недвижимости**

**Земельный участок**  
(вид объекта недвижимости)

Лист № 2 Раздела 2: \_\_\_\_\_ Всего листов раздела 2: \_\_\_\_\_ Всего листов выписки: \_\_\_\_\_  
**26.02.2019**

Кадастровый номер: **16:29:170101:1326**

1. Правообладатель (правообладатели):	1.1. Исполнительный комитет Баланнинского сельского поселения Муслумовского муниципального района Республики Татарстан
2. Вид, номер и дата государственной регистрации права:	2.1. Постоянное (бессрочное) пользование, № 16:29:170101:1326-16/021/2019-1 от 22.02.2019
3. Документы-основания:	3.1.1. Постановление "О предоставлении постоянного (бессрочно) пользование от 25.01.2019 №16, выдавший орган: Исполнительный комитет Муслумовского муниципального района Республики Татарстан
4. Ограничение прав и обременение объекта недвижимости:	не зарегистрировано
5. Сведения о наличии решения об изъятии объекта недвижимости для государственных и муниципальных нужд:	данные отсутствуют
6. Сведения об осуществлении государственной регистрации прав без необходимого в силу закона согласия третьего лица, органа:	данные отсутствуют

НАЧАЛЬНИК ОТДЕЛА \_\_\_\_\_ Багауов М. Р.  
(полное наименование должности) (подпись) (инициалы, фамилия)





Выписка из Единого государственного реестра недвижимости об основных характеристиках и зарегистрированных правах на объект недвижимости  
**Описание местоположения земельного участка**

<b>Земельный участок</b>		
<small>(вид объекта недвижимости)</small>		
Лист № <u>26.02.2019</u>	Раздела <u>3</u>	Всего листов выписки: _____
Всего листов раздела <u>3</u> :		Всего разделов: _____
Кадастровый номер:		<b>16:29:170101:1326</b>



Масштаб 1:	Условные обозначения:
НАЧАЛЬНИК ОТДЕЛА	Багауов М. Р.
<small>(полное наименование должности)</small>	<small>(имя, отчество, фамилия)</small>

Раздел I

Выписка из Единого государственного реестра недвижимости об основных характеристиках и зарегистрированных правах на объект недвижимости  
Сведения об основных характеристиках объекта недвижимости

В Единый государственный реестр недвижимости внесены следующие сведения:

**Земельный участок**

(вид объекта недвижимости)		
Лист № <u>    </u> Раздела <u>1</u>	Всего листов раздела <u>1</u> : <u>    </u>	Всего листов выписки: <u>    </u>
<b>26.02.2019</b>		
Кадастровый номер:	<b>16:29:170101:1324</b>	

Номер кадастрового квартала:	16:29:170101
Дата присвоения кадастрового номера:	22.12.2015
Ранее присвоенный государственный учетный номер:	данные отсутствуют
Адрес:	установлено относительно ориентира, расположенного в границах участка. Почтовый адрес ориентира: Республика Татарстан, Муслумовский муниципальный район, Баланинское сельское поселение, с Баланны, ул. Советская, д. 89 а
Площадь:	820 +/- 10 кв. м
Кадастровая стоимость, руб.:	215332
Кадастровые номера расположенных в пределах земельного участка объектов недвижимости:	данные отсутствуют
Категория земель:	Земли населенных пунктов
Виды разрешенного использования:	Водонапорная башня
Статус записи об объекте недвижимости:	Сведения об объекте недвижимости имеют статус "временные". Дата истечения срока действия временного характера - 23.12.2020
Особые отметки:	данные отсутствуют
Получатель выписки:	Исполнительный комитет Баланинского сельского поселения Муслумовского муниципального района Республики Татарстан

**НАЧАЛЬНИК ОТДЕЛА**

(полное наименование должности)	Багауов М. Р.	(инициалы, фамилия)
---------------------------------	---------------	---------------------




М.П.

Выписка из Единого государственного реестра недвижимости об основных характеристиках и зарегистрированных правах на объект недвижимости  
**Сведения о зарегистрированных правах на объект недвижимости**

<b>Земельный участок</b>	
Лист № <u>2</u> Раздела <u>2</u>	Всего листов раздела <u>2</u> : _____
<b>26.02.2019</b>	Всего листов выписки: _____
Кадастровый номер: <b>16:29:170101:1324</b>	

1. Правообладатель (правообладатели):	1.1. Исполнительный комитет Баланнинского сельского поселения Муслумовского муниципального района Республики Татарстан
2. Вид, номер и дата государственной регистрации права:	2.1. Постоянное (бессрочное) пользование, № 16:29:170101:1324-16/021/2019-1 от 22.02.2019
3. Документы-основания:	3.1. Постановление "О предоставлении постоянного (бессрочно) пользование от 25.01.2019 №16, выдавший орган: Исполнительный комитет Муслумовского муниципального района Республики Татарстан
4. Ограничение прав и обременение объекта недвижимости:	не зарегистрировано
5. Сведения о наличии решения об изъятии объекта недвижимости для государственных и муниципальных нужд:	данные отсутствуют
6. Сведения об осуществлении государственной регистрации прав без необходимого в силу закона согласия третьего лица, органа:	данные отсутствуют

<b>НАЧАЛЬНИК ОТДЕЛА</b>	<b>Багауов М. Р.</b>
(полное наименование должности)	(инициалы, фамилия)



Выписка из Единого государственного реестра недвижимости об основных характеристиках и зарегистрированных правах на объект недвижимости  
**Описание местоположения земельного участка**

<b>Земельный участок</b>	
<small>(вид объекта недвижимости)</small>	
Лист № <u>3</u> Раздела <u>3</u>	Всего листов раздела <u>3</u> :
<b>26.02.2019</b>	Всего листов выписки: _____
Кадастровый номер:	<b>16:29:170101:1324</b>

<b>План (чертеж, схема) земельного участка:</b>	
	
Масштаб 1:	Условные обозначения:



<b>НАЧАЛЬНИК ОТДЕЛА</b>	
<small>(полное наименование должности)</small>	
Багауов М. Р.	
<small>(инициалы, фамилия)</small>	

М.П.